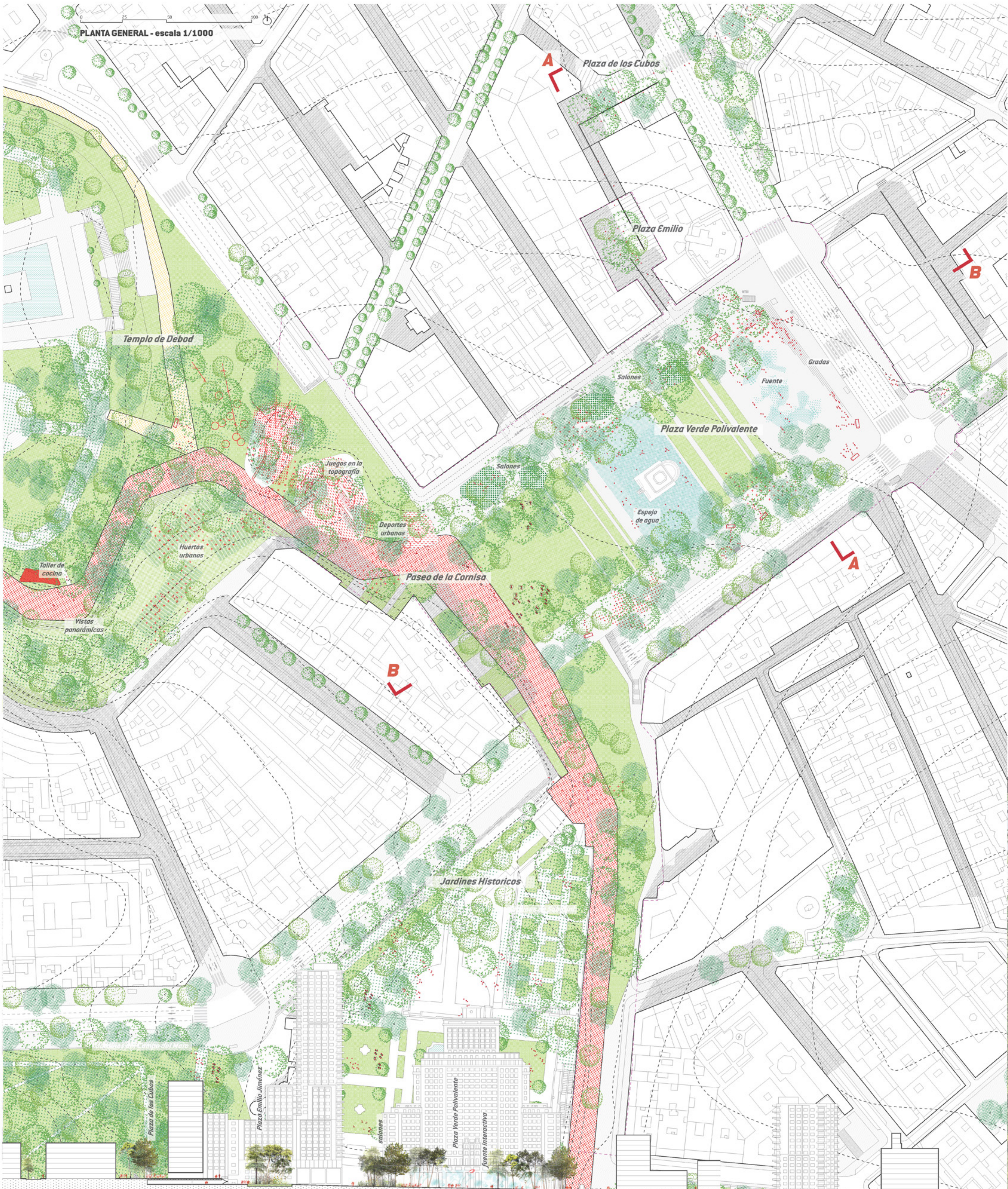


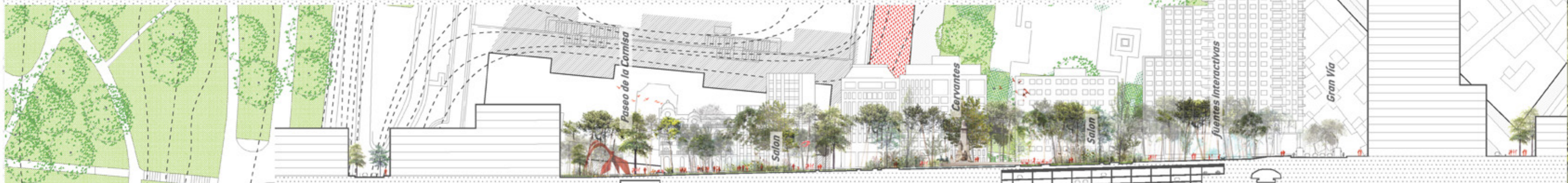
01 EL PASEO DE LA CORNISA Y SU SISTEMA DE PARQUES



02 EL PASEO DE LA CORNISA Y SU SISTEMA DE PARQUES

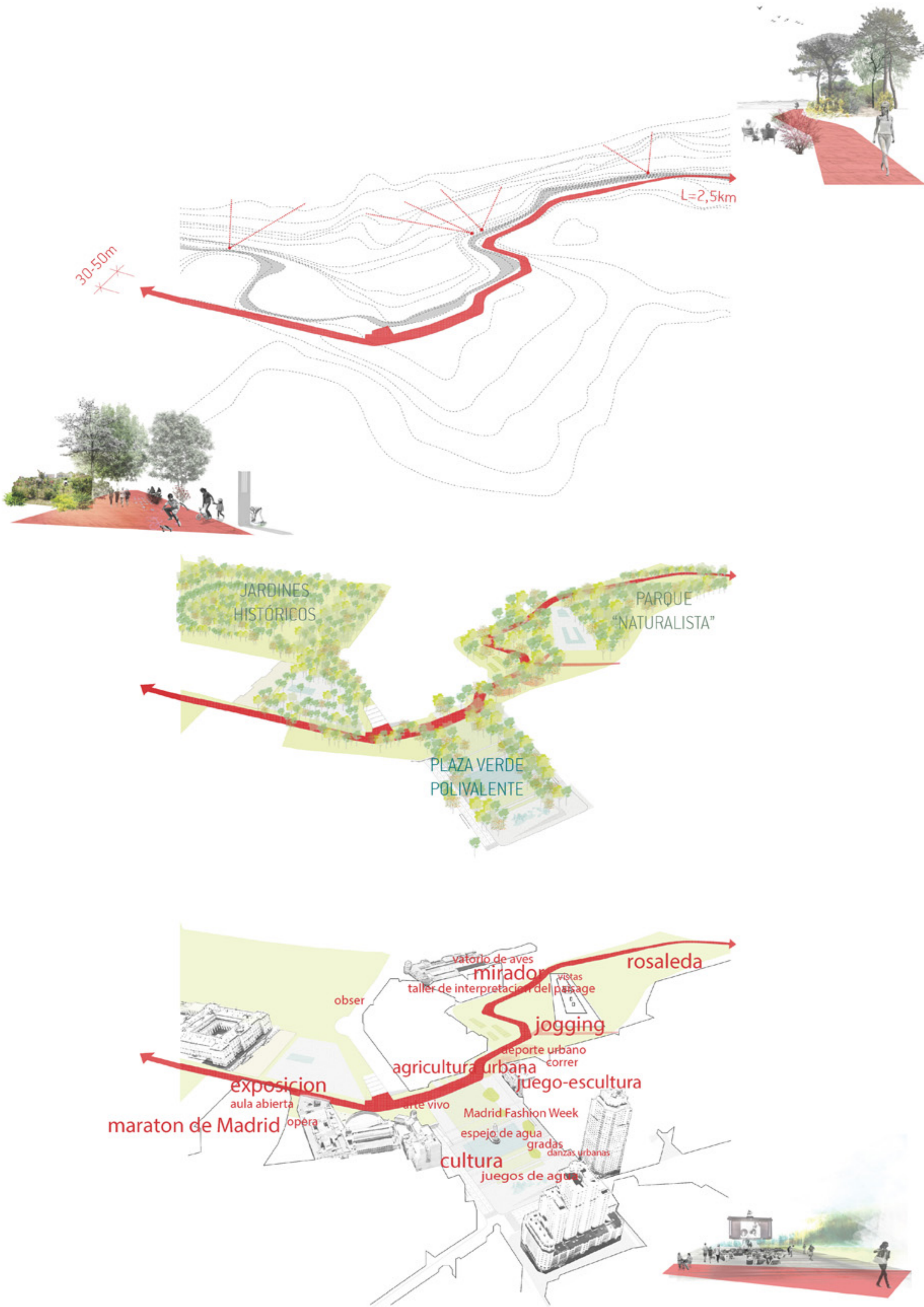


SECCIÓN TRANSVERSAL A



SECCIÓN LONGITUDINAL B





EL PASEO EN LA CORNISA DE MADRID

Desde su posición dominante, la Cornisa de Madrid representa una de las imágenes históricas más emblemáticas del paisaje de la ribera del río Manzanares. Este borde topográfico de la ciudad ha perdido su valor con el paso del tiempo hasta convertirse en un espacio invadido por el coche.

La peatonalización de la calle Bailén, gracias a la prolongación del túnel más allá de la Plaza de España, permite la creación del nuevo Paseo de la Cornisa de Madrid. Se trata de un nuevo espacio verde de 2,5km de largo y entre 30 y 50m de ancho que recorre el espacio liberado tras la supresión de aparcamientos e infraestructuras exclusivamente destinados al vehículo privado.

Su función es doble: por un lado, actúa de pieza de unión entre los espacios olvidados e inconexos del entorno del Templo de Debod, la Plaza España y los Jardines de Sabatini y del Campo del Moro, y por otro lado, da un valor a todos estos espacios actualmente sin actividad o inaccesibles.

EL SISTEMA DE PARQUES URBANOS

El Paseo se convierte en un nuevo eje vertebrador de un sistema ampliado de parques urbanos de una doble escala: de barrio y metropolitana. Este sistema de parques lo forman:

LOS JARDINES HISTÓRICOS, intimistas y cerrados sobre sí mismos, se conectan a la ciudad a través del Paseo y se abren hacia la Cuesta San Vicente, que recupera una escala humana tras una disminución importante del tráfico rodado.

LA PLAZA VERDE POLIVALENTE, un espacio libre multifuncional que se extiende en sus límites hasta entrar en contacto con la ciudad. Su carácter híbrido entre mineral y vegetal, sol y sombra, íntimo y extrovertido, confiere un valor añadido al espacio y permite una verdadera libertad programática.

EL PARQUE "NATURALISTA", la supresión de grandes superficies de aparcamiento permite al Paseo recorrer el borde de la Cornisa para animarla y amplificar su dimensión ecológica.

EL SUELO ACTIVO

Una vez el suelo queda liberado del tráfico, el espacio público se vuelve disponible: vecinos, visitantes, artistas, deportistas, amantes de la naturaleza, mayores, pequeños, estudiantes, paseantes,... se apropian del espacio y lo disfrutan día a día a lo largo de todo el año. Una nueva programación a escala de barrio, a escala de ciudad y a escala metropolitana hecha a medida por los propios usuarios convertirá la cornisa de Madrid en un espacio activo y atractivo.

