

PLAZA DE ESPAÑA 2017

Concurso de ideas para la remodelación de la Plaza de España
memoria descriptiva

PLAZA DE ESPAÑA 2017
Concepto

PASEO DEL OESTE
Del Madrid Río al Parque del Oeste

PLAZA DE ESPAÑA
Límites y contactos

COMPLEJO CERVANTES
Espacio de transición y permanencia

PLAZA DE ESPAÑA 2017

Concepto

Plaza de España 2017 no es solo el resultado de una manzana liberada de las construcciones que la formaban, se ha constituido en un lugar emblemático en la entrada oeste de Madrid. La necesidad de resolver la continua presión automovilística la ha rodeado de complejas redes de circulación y la experiencia de lo cotidiano se revela transitoria. En realidad, tomamos los lugares mientras nos movemos y esos mismos lugares cambian a nuestro paso. Esta propuesta explora la experiencia del itinerario urbano desde la cota elevada, como momento de liberación. Cuando entramos en el itinerario quedan atrás los obstáculos de la ciudad y se aviva la sensación de flotar sobre ella. Su pulso continúa, pero nosotros, liberados ahora de sus barreras, le conocemos una nueva identidad, más sosegada, confortable y fluida.

La plaza es el lugar de la ciudad donde se genera vida social, es un lugar de permanencia pública, de encuentros, de tiempo libre y de eventos. Los usos se multiplican en su interior y persiguiendo esa continua metamorfosis, se transforma. Plaza de España 2017 marca una nueva vida que se preocupa en consolidar la identidad de esta plaza, ofreciéndole nuevas valencias y nuevas condiciones de uso.

En el oeste de Madrid destacan innumerables lugares de interés público y la Plaza de España asume una posición estratégica de articulación entre estos y el centro de la ciudad. Es en esta dicotomía entre la idea de transición y la idea de permanencia donde el proyecto empieza a fundamentarse.

PASEO DEL OESTE

Del Madrid Río al Parque del Oeste

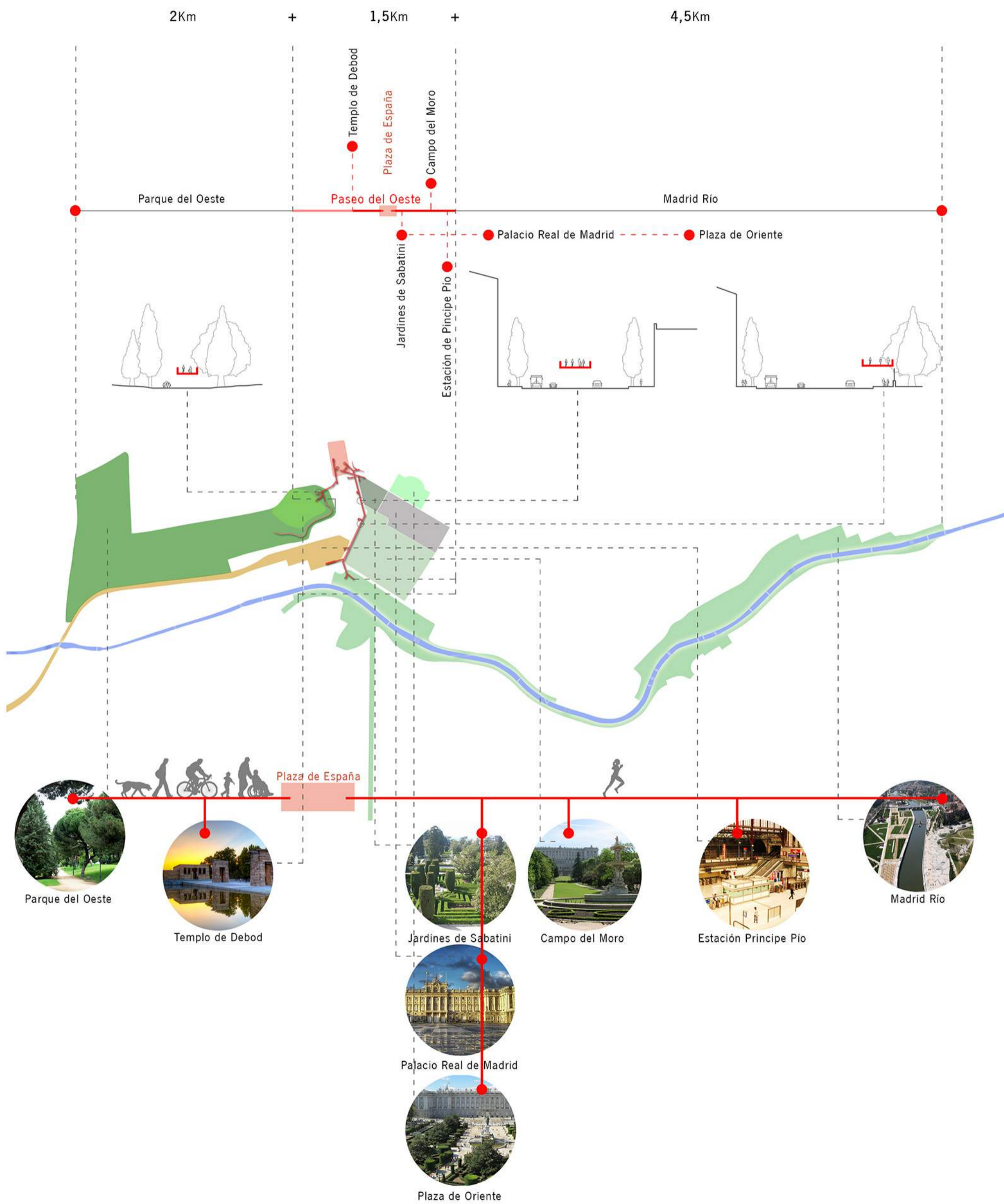
La Plaza de España debe ser comprendida entre la red de espacios urbanos que marcan el oeste de Madrid. Su reformulación se convierte en estratégica para resolver, no solo sus problemas internos, sino también su interconexión a estos espacios envolventes.

Esta propuesta es, sobretodo, un itinerario peatonal y ciclable elevado que articula de forma continua e ininterrumpida, diferentes espacios urbanos de interés público y turístico de la zona oeste de Madrid.

Se intenta articular el Madrid Río, la Estación Príncipe Pío, el Campo del Moro, los Jardines de Sabatini (y a su vez el Palacio Real de Madrid y la Plaza de Oriente), la Plaza de España, el Templo de Debod y el Parque del Oeste. Sirve también como elemento potenciador de la intermodalidad, articulando a lo largo de todo el itinerario, la estación de trenes, paradas de autobuses, nuevas paradas de bicicletas, estaciones de metro y aparcamientos.

El aspecto diferenciado de este itinerario (en relación a la red viaria preexistente), además de los beneficios de movilidad que confiere a los habitantes de Madrid, ofrece también un nuevo elemento de interés turístico y refuerza el valor de los espacios que se interconectan.

Este proyecto conecta los 4.5 km del Madrid Río con los 2 km del Parque del Oeste creando un itinerario peatonal y ciclable de 8 km de extensión: el PASEO DEL OESTE.



PLAZA DE ESPAÑA

Límites y contactos

El tránsito que circunda la Plaza de España, aunque excesivo, en esta fase del proyecto no se cuestiona, se asume que lo prioritario es conseguir crear condiciones de uso peatonal sin grandes restricciones, interviniendo con la finalidad de minimizar los trastornos asociados a su ejecución. La Plaza de España debe ser capaz de articular las exigencias de un espacio compartido, absorbiendo las diferentes formas de movilidad y distribuyéndolas hacia las diversas zonas la ciudad. La reducción de su intensidad debe resolverse en montante y exige un estudio de movilidad más amplio donde, de forma natural, este proyecto se realizará.

El tiempo de crecimiento de un árbol, necesariamente largo, debe ser apreciado. Intervenir en la Plaza de España debe ser un proceso delicado y contenido, asumimos esa preocupación.

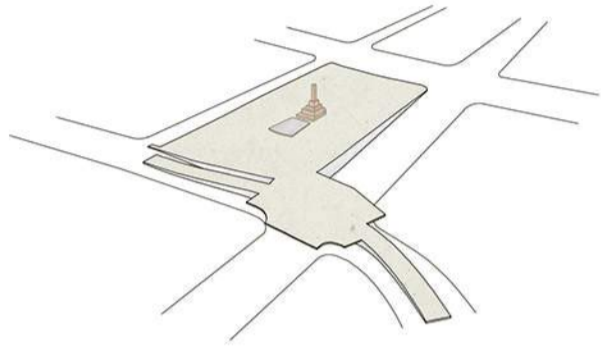
Esta propuesta la mantiene como una plaza-jardín compuesta por una enorme mancha de árboles que ayuda a definir sus principales zonas de permanencia: una, cubierta por las copas de los árboles, más contenida e intimista; otra, más amplia y con capacidad para absorber proyectos temporales, como ferias o eventos culturales.

Así, la estrategia de reformulación de la Plaza de España se asienta en dos prioridades de actuación:

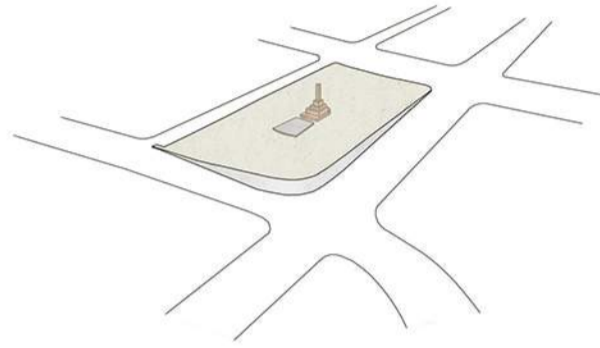
- suavizar y promover el contacto entre la plaza y las calles envolventes;
- recuperar y clarificar sus límites.

Es esencial recuperar los límites de la plaza y para ello es imprescindible eliminar el paso elevado de Bailén. Su forma margina el espacio de la plaza y crea una indefinición de sus límites. El Paseo del Oeste sustituirá el paso elevado de Bailén por otro más adecuado a las especificidades del lugar y mejor adaptado a los nuevos límites de la plaza.

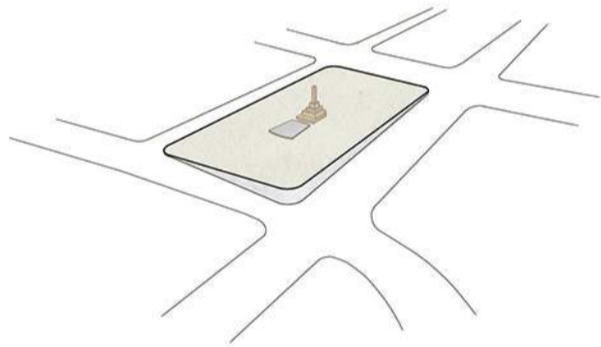
Es importante suavizar el contacto de la plaza con las calles. La nueva topografía nivela toda la plaza con las vías adyacentes, eliminando el efecto canal que se siente actualmente. El acceso a la plaza se vuelve más cómodo e intuitivo y las dinámicas de movilidad, más integradas en el sistema de circulación envolvente. Esta nueva topografía se extiende no solo a las calles, sino también al Paseo del Oeste y a la estación de metro de la Plaza de España.



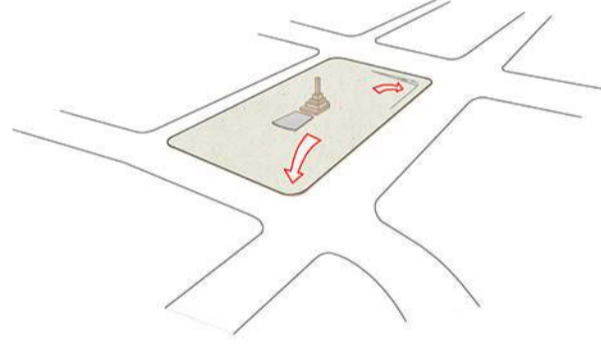
1.Plaza de España - Estado Actual



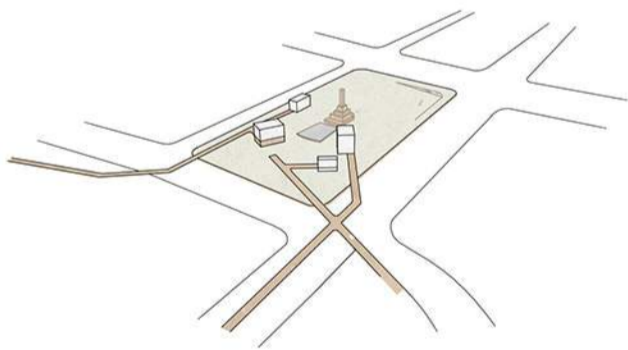
2.Eliminación Paso Elevado de Bailén



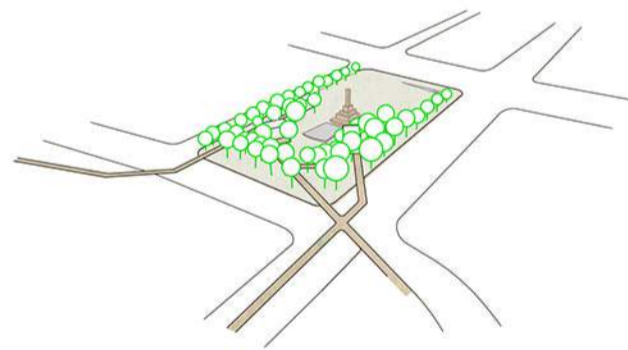
3.Nuevos Límites



4.Nueva Topografía



5.Paseo del Oeste + Complejo Cervantes



6.Plaza de España 2017

COMPLEJO CERVANTES

Espacio de transición y permanencia

El complejo Cervantes es un programa permanente en el corazón de la Plaza de España. Es un espacio dedicado a la lectura y al legado de Miguel de Cervantes, monumento central de toda la plaza.

El complejo está compuesto por cuatro volúmenes que funcionan como farolas de la plaza, confiriendo animación y seguridad a sus utilizadores. Su presencia, que hace el anclaje con la plaza y garantiza el cambio de cota, se disimula entre los árboles y no quiere protagonismo. Este, pertenece exclusivamente al monumento a Cervantes, que se pretende mantenga su papel de "actor" principal en la escenografía de la plaza.

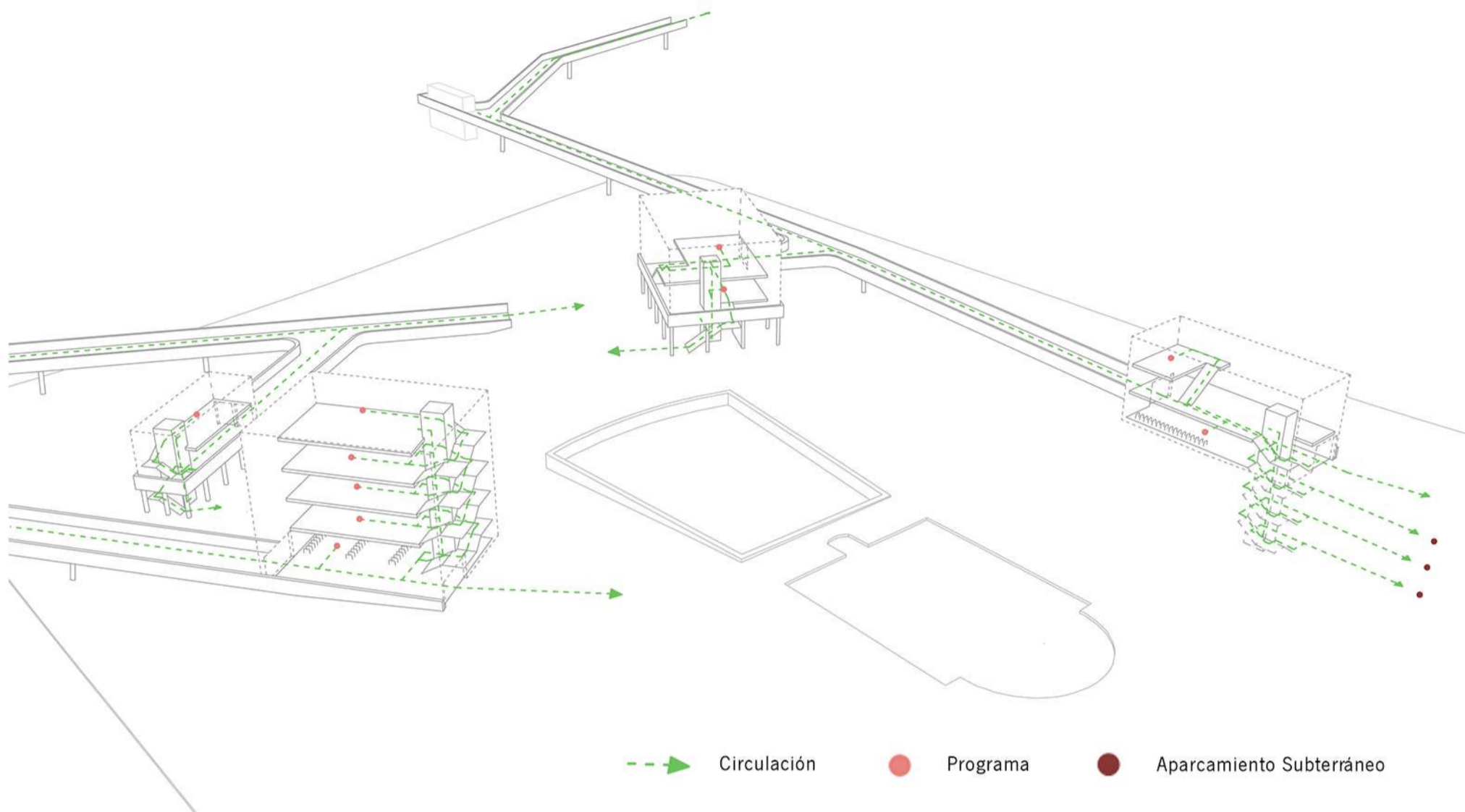
El complejo se localiza en la zona más intimista de la Plaza y así debe mantenerse. El uso de policarbonato como revestimiento de fachada permite que refleje el verde de los árboles durante el día y que de noche gane presencia al iluminarse, asumiéndose como grandes farolas que generan una nueva lógica espacial.

La fragmentación del complejo en cuatro volúmenes autónomos resuelve la articulación entre el Paseo del Oeste y la Plaza de España. Estos garantizan el contacto y la transición de cota con la plaza y, en simultáneo, generan espacios de permanencia albergando necesariamente escaleras y ascensores, indispensables para su utilización cómoda y segura. Es este carácter articulador entre transición y permanencia el que caracteriza la vida en la plaza.

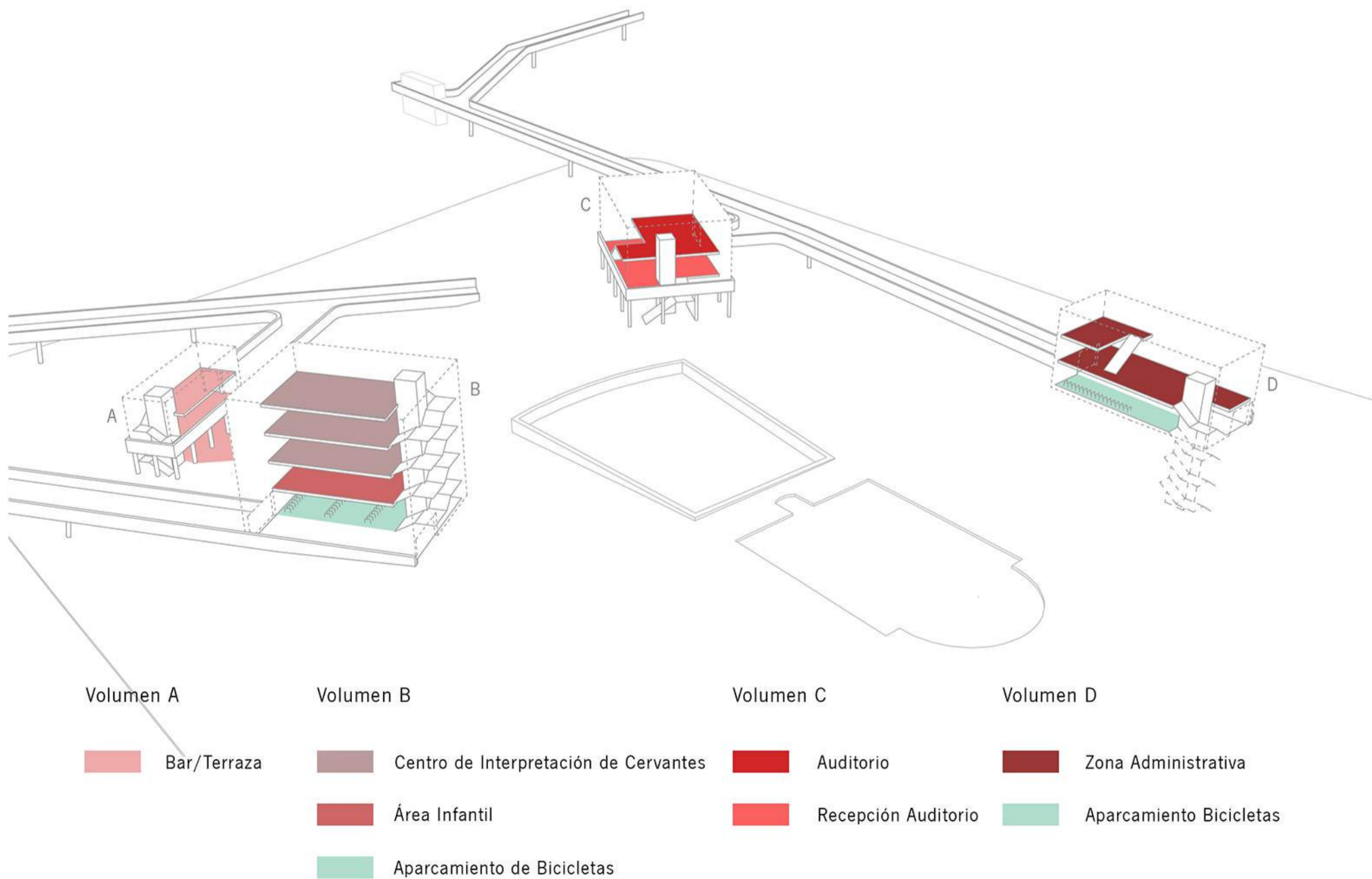
El programa está compuesto de:

- Volumen A, articulación entre la Plaza de España y el Paseo del Oeste, WC's, bar/terraza;
- Volumen B, articulación entre la Plaza de España y el Paseo del Oeste, aparcamiento de bicicletas, WC's, área infantil y centro de interpretación de Cervantes.
- Volumen C, articulación entre la Plaza de España y el Paseo del Oeste, WC's, auditorio y zona de recepción, sala de exposiciones;
- Volumen D, articulación entre la Plaza de España y el Paseo del Oeste, acceso al aparcamiento subterráneo, aparcamiento de bicicletas, WC's, y zona administrativa;

TRANSICIÓN



PERMANENCIA



PLAZA DE ESPAÑA 2017

Concurso de ideas para la remodelación de la Plaza de España

