

Ayuntamiento de Madrid, Distrito Salamanca

Conexión Sentido Glorieta de Campanar Calle Azcona

Presupuestos participativos 2019

Conexión sentido Glorieta de Campanar Calle Azcona

Resumen Ejecutivo

1. **Diagnostico**

El proyecto intenta dar fluidez al tráfico en la zona, creando un eje de dos sentidos, con un carril en cada uno de ellos, con una mínima inversión.

Que se describe a continuación, mediante diez planos fotográficos.

2. **Foto 1**

Se marca, sobre el plano, mediante una línea en rojo, el trayecto que seguiría la vía, que en la actualidad es de un solo sentido.

3. **Foto 2**

El trayecto anterior, con una vista por satélite.

4. **Foto 3**

Es donde está una gran parte de la ejecución de la obra, para modificar la calle Francisco Santos en el tramo de Azcona a Martínez Izquierdo, para dar continuidad a la calle Rafael Bonilla con Camilo José Cela, con un carril en cada sentido, para lo que se tiene que, desbrozar, cortar árboles y cimentar, colocar aceras, farolas y servicios, que valoramos en otro punto.

5. **Anexo 1**

En esta foto podemos apreciar, varias soluciones, mantener los carriles actuales haciendo un cambio de carril para enfocar la continuación de la calle que continua por el Caldeiro o quitar las plazas de parking del lado derecho de la foto tapada por los árboles e ir directos a la continuación de la calle.

6. **Foto 4**

Como continuación del anexo anterior, observados la calle Rafael Bonilla junto al Caldeiro, en este tramo, con suprimir el estacionamiento se puede generar el carril y tener una vía con dos sentidos.

Conexión sentido Glorieta de Campanar Calle Azcona

1. [Foto 5](#)

Es una vista del tramo de la calle Campanar, que abordaremos en las dos siguientes fotos.

7. [Foto 6](#)

Podemos ver, que disponemos de dos estacionamientos y que eliminando uno de ellos, dispondremos del carril que se pretende, me inclino por el de la derecha según se mira la foto, porque así podemos darle salida a la siguiente calle cuyo nombre es Navacerrada, hacia la plaza de toros y evitar cruces.

8. [Foto 7](#)

En la foto se aprecia la salida de la calle Navacerrada, hacia la calle Roma y Dr. Gómez Ulla, en este caso, no tendría salida a la calle Roma, sería a la calle Londres, que le lleva a la plaza de toros, igualmente.

9. [Anexo 2](#)

En la foto apreciamos los dos carriles actuales, el que se emplea para irse por la calle Roma y quitando la isleta arbolada tendríamos los dos carriles uno en cada sentido que proponíamos. Realizando la conexión del proyecto.

Conexión sentido Glorieta de Campanar Calle Azcona

Presupuesto

10. Presupuesto estimado de la obra

| Presupues desde avd. de Camilo José Cela y c/Rafael Bonilla | Unidades | Precio Unidad | Totales |
|--|----------|---------------|------------------|
| Adecuación de la calzada | | | |
| Ud. Talado árboles, inc. arrancado de tocon, troceado y tte. A vertedero | 12 | 1.350 € | 16.200 € |
| M2 Levantado pavimento y subbase, inc. tte a vertedero | 1500 | 35 € | 52.500 € |
| M2. Desmonte jardines, inc tte a vertedero | 500 | 8 € | 4.000 € |
| M3. Excavación de tierras, carga y tte a vertedero | 2500 | 17 € | 41.250 € |
| MI. Tubería cemento centrifugado 0,30 m en saneamiento, | 100 | 42 € | 4.200 € |
| MI. Tubería cemento centrifugado 0,50 m en saneamiento, | 100 | 55 € | 5.500 € |
| Ud. Arqueta prefabricada 0,50x0,50 en entronques saneamiento | 10 | 110 € | 1.100 € |
| Ud. Arqueta prefabricada 0,80x0,80 en entronques saneamiento | 5 | 150 € | 750 € |
| Ud. Tapa con cerco para arquetas 050x 0,50 registrables | 10 | 40 € | 400 € |
| Ud. Tapa con cerco para arquetas 080x 0,80 registrables | 5 | 60 € | 300 € |
| Ud. Poste alumbrado 8 m., incluso base y luminaria, instalado | 10 | 1.200 € | 12.000 € |
| MI. Bordillo hormigón prefabricado, inc base de hormigón, instalado | 200 | 18 € | 3.600 € |
| M3. Hormigón en masa, en subbase de calzada y aceras | 600 | 150 € | 90.000 € |
| M2. Pavimento de terrazo grabado en aceras | 800 | 28 € | 22.400 € |
| M2. Asfaltado sobre capa de hormigón capa de rodadura | 1600 | 20 € | 32.000 € |
| Total Parcial 1 | | | 286.200 € |

Conexión sentido Glorieta de Campanar Calle Azcona

| | Unidades | Precio Unidad | Totales |
|---|----------|---------------|------------------|
| Presupuesto desde Rafael Bonilla a la Glorieta de Campanar | | | |
| Adecuación de las esquinas de la calzada | | | |
| M1. Bordillo hormigón prefabricado, inc base de hormigón, instalado | 300 | 18 € | 5.400 € |
| M3. Hormigón en masa, en subbase de calzada y aceras | 50 | 150 € | 7.500 € |
| M2. Pavimento de terrazo grabado en aceras | 500 | 28 € | 14.000 € |
| M2. Asfaltado sobre capa de hormigón capa de rodadura | 800 | 20 € | 16.000 € |
| Retirar la isleta y asfaltar | 1 | 6.000 € | 6.000 € |
| Total Parcial 2 | | | 48.900 € |
| TOTAL PROYECTO | | | 335.100 € |
| | | | |

Conexión sentido Glorieta de Campanar Calle Azcona

Foto X1

[Volver 1](#)

Av. de Camilo José Cela - Google Maps

Página 1 de 3



Ampliación de la vía urbana, desde la avenida de Camilo José Cela a la Glorieta de Manuel Becerra. Trazada en línea roja.

FOTO 1

<https://www.google.es/maps/place/Av.+de+Camilo+Jos%C3%A9+Cela,+Madrid/@40.4325965,-3.6729195,15z/data=!4m5!3m4!1s0xd4...> 04/12/2018


Conexión sentido Glorieta de Campanar Calle Azcona

Foto X2

[Volver 2](#)

Av. de Camilo José Cela - Google Maps

Página 1 de 6



Vista satélite del trazado, desde la avenida de Camilo José Cela a la Glorieta de Manuel Becerra.

FOTO 2

<https://www.google.es/maps/place/Av.+de+Camilo+Jos%C3%A9+Cela,+Madrid/@40.4323059,-3.673351,1152m/data=!3m1!1e3!4m5!...> 04/12/2018

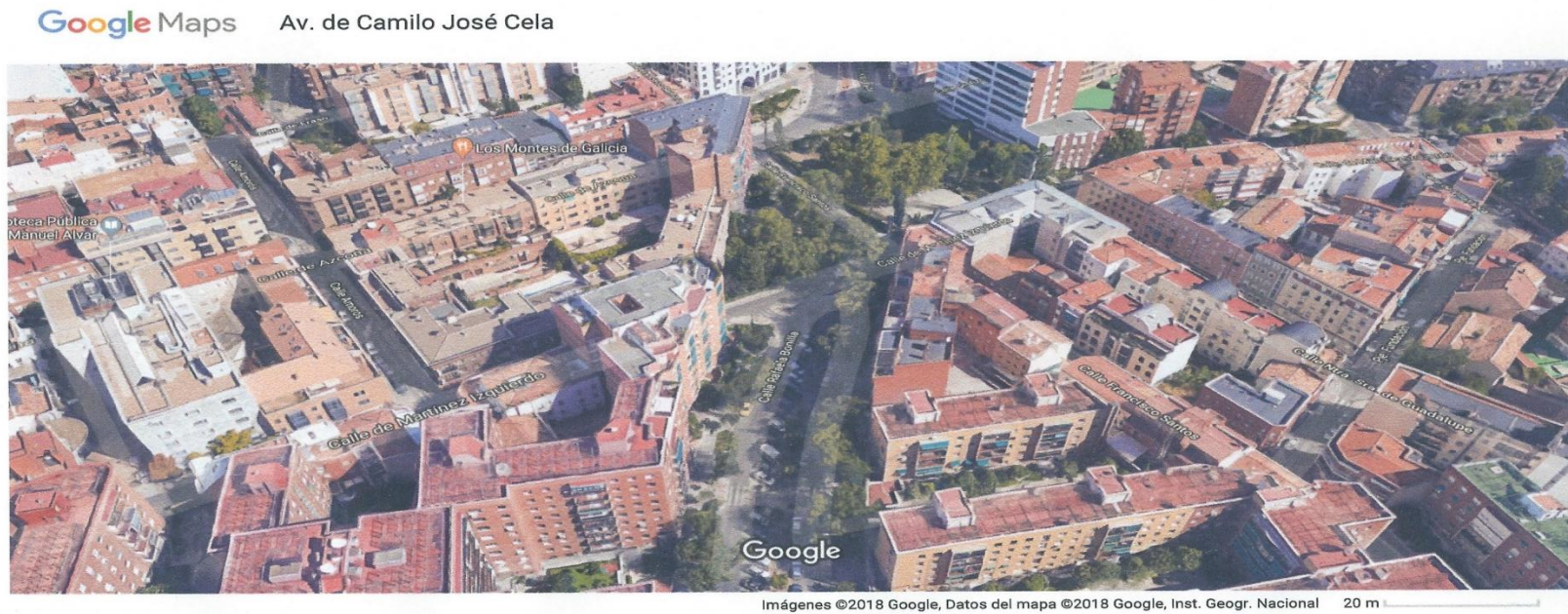
Conexión sentido Glorieta de Campanar Calle Azcona

Foto X3

[Volver 3](#)

Av. de Camilo José Cela - Google Maps

Página 1 de 19



Vista satélite del trazado, desde la calle camilo José Cela por la calle Rafael Bonilla

FOTO 3

<https://www.google.es/maps/place/Av.+de+Camilo+Jos%C3%A9+Cela,+Madrid/@40.4330309,-3.6675272,154a,35y,1.46h,44.99t/data=...> 04/12/2018

Conexión sentido Glorieta de Campanar Calle Azcona


Foto X4

[Volver 4](#)

1 Calle Rafaela Bonilla - Google Maps

Página 1 de 25

Google Maps 1 Calle Rafaela Bonilla



Fecha de la imagen: jul. 2018 © 2018 Google

Madrid, Comunidad de Madrid

Google Inc
Street View - jul. 2018

Vista satélite del trazado, desde la calle Rafael Bonilla hasta el cruce con la avenida de los Toreros.

FOTO 4

<https://www.google.es/maps/@40.4324162,-3.6673947,3a,60y,357.3h,90t/data=!3m6!1e1!3m4!1soqHrMOtCKptKtU-isyr0ig!2e0!7i163...> 04/12/2018

Conexión sentido Glorieta de Campanar Calle Azcona


Foto X5

[Volver 5](#)

Av. de Camilo José Cela - Google Maps

Página 1 de 21

Google Maps Av. de Camilo José Cela



Imágenes ©2018 Google, Datos del mapa ©2018 Google, Inst. Geogr. Nacional 20 m

Vista satélite del trazado, desde la avenida de los Toreros hasta Doctor Gómez Ulla.

FOTO 5

<https://www.google.es/maps/place/Av.+de+Camilo+Jos%C3%A9+Cela,+Madrid/@40.4301344,-3.6669929,157a,35y,1.46h,45t/data=!3...> 04/12/2018


Conexión sentido Glorieta de Campanar Calle Azcona

Foto X6

[Volver 6](#)

20 Calle de Campanar - Google Maps

Página 1 de 5



Fecha de la imagen: jul. 2018 © 2018 Google

Madrid, Comunidad de Madrid

Google, Inc.

Street View - jul. 2018

Vista satélite del trazado, desde la avenida de los Toreros por la calle Campanar

FOTO 6

<https://www.google.es/maps/@40.4313885,-3.6671848,3a,75y,343h,78.46t/data=!3m6!1e1!3m4!1s30T7C3wGbJczfc7tS5C2VQ!2e0!7i1...> 04/12/2018

Conexión sentido Glorieta de Campanar Calle Azcona

Foto X7

[Volver 7](#)

44 Calle Francisco Navacerrada - Google Maps

Página 1 de 4

Google Maps 44 Calle Francisco Navacerrada



Fecha de la imagen: jul. 2018 © 2018 Google

Madrid, Comunidad de Madrid

Google, Inc.

Street View - jul. 2018

Vista satélite del trazado, desde la calle Campanar a Doctor Gómez Ulla.

FOTO 7

https://www.google.es/maps/@40.4313042,-3.6671022,3a,75y,159.53h,90.62t/data=!3m6!1e1!3m4!1sRC1RvekiINsJNknk4a_1Sw!2e0!7... 04/12/2018

Conexión sentido Glorieta de Campanar Calle Azcona

Anexo X1

[Volver X1](#)

Calle Rafaela Bonilla - Google Maps

Página 1 de 1



ANEXO 1

<https://www.google.es/maps/place/Calle+Rafaela+Bonilla,+28028+Madrid/@40.4340697,-3.6675511,57a,35y,175.14h,45.02t/data=!3m...> 05/12/2018

Conexión sentido Glorieta de Campanar Calle Azcona

Anexo X2

[Volver X2](#)

4 Glorieta Campanar - Google Maps

Página 1 de 2

Google Maps 4 Glorieta Campanar



Fecha de la imagen: jul. 2018 © 2018 Google

Madrid, Comunidad de Madrid

Google, Inc.

Street View - jul. 2018

ANEXO 2

<https://www.google.es/maps/place/Glorieta+Campanar,+28028+Madrid/@40.4311754,-3.6671405,3a,75y,190.72h,93.02t/data=!3m7!1e...> 08/12/2018