

## INFORME

**lunes, 24 de febrero de 2020**

**PC: 24750.1**

En relación con lo solicitado mediante correo electrónico de fecha 24 de febrero de 2020 y que afecta a los proyectos participativos 3337 del año 2016 denominado BARRERA ARQUITECTÓNICA AVPDV19 (C/ARTAJONA, SALIDA A NÚMEROS 25 Y 27. SUPRESIÓN BARRERA ARQUITECTÓNICA ID: 3337) y 3340 del 2016 denominado BARRERA ARQUITECTÓNICA AVPDV 19 (C/ARTAJONA, SALIDA NÚMEROS 19,21,23. SUPRESIÓN BARRERA ARQUITECTÓNICA ID: 3340), se informa:

El callejón definido en la foto adjunta a correo y que se encuentra situado entre los locales comerciales con frente a la propia calle de Artajona y el bloque situado detrás con la numeración 19-27 de la misma calle, no consta en el Inventario del Patrimonio Municipal del Suelo, toda vez que no disponemos de ningún título que acredite su titularidad municipal.

Los terrenos más cercanos a dicha zona son los reflejados en el plano adjunto, que se obtuvieron mediante Acta de Ocupación de 23/6/81, de diversos propietarios incluidos en el Plan de Ordenación "Urbanización Dehesa de la Villa", al no haber efectuado la cesiones a que venían obligados.

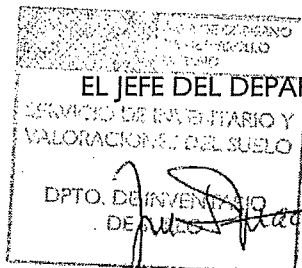
En el plano adjunto, se concretan todas las parcelas obtenidas en dicha Acta, no figurando, por tanto, la zona de consulta dentro de los terrenos a obtener.

Se incluyeron en el Inventario del Patrimonio Municipal del Suelo como Anexo de Dominio Público con los números 844 al 849 de parcela.

Se inscribieron a favor municipal en el Registro de la Propiedad N° 12 de Madrid como fincas independientes.

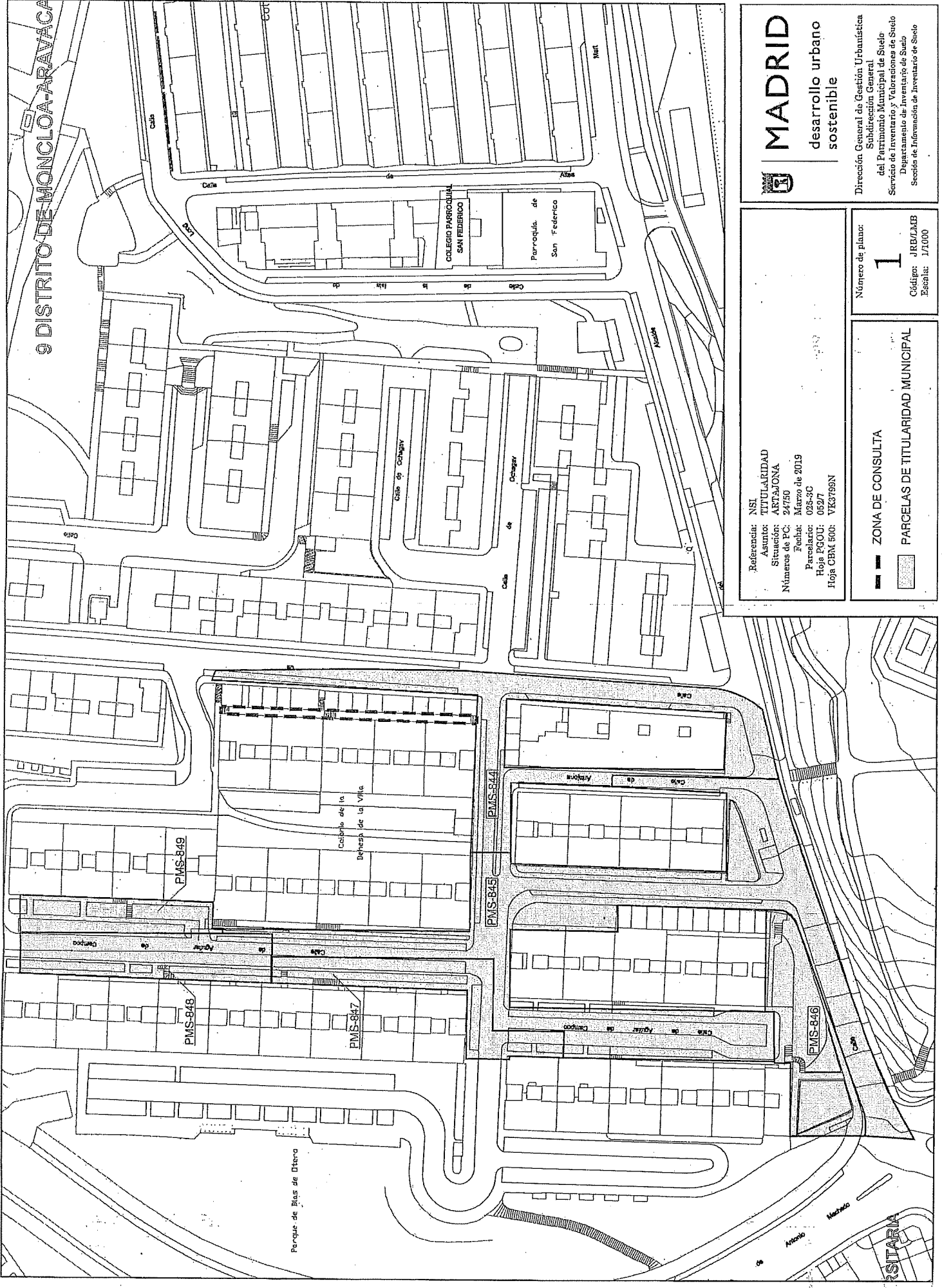
EL ADJUNTO AL DEPARTAMENTO

Fdo. José Ramón Barriopedro Campos.



Fdo. José Ignacio del Fresno Martín.

9 DISTRITO DE MONCLOA-ARAVACA



**MADRID**  
desarrollo urbano sostenible

Dirección General de Gestión Urbanística  
 Subdirección General  
 del Patrimonio Municipal de Suelo  
 Servicio de Inventario y Valoraciones de Suelo  
 Departamento de Inventario de Suelo  
 Sección de Información de Inventario de Suelo

Referencia: NSI  
 Asunto: TITULARIDAD  
 Situación: ARTAJONA  
 Números de PC: 24750  
 Fecha: Marzo de 2019  
 Parcelación: 02S-5C  
 Hoja PGOU: 0527  
 Hoja CBN: 500: VK3795N

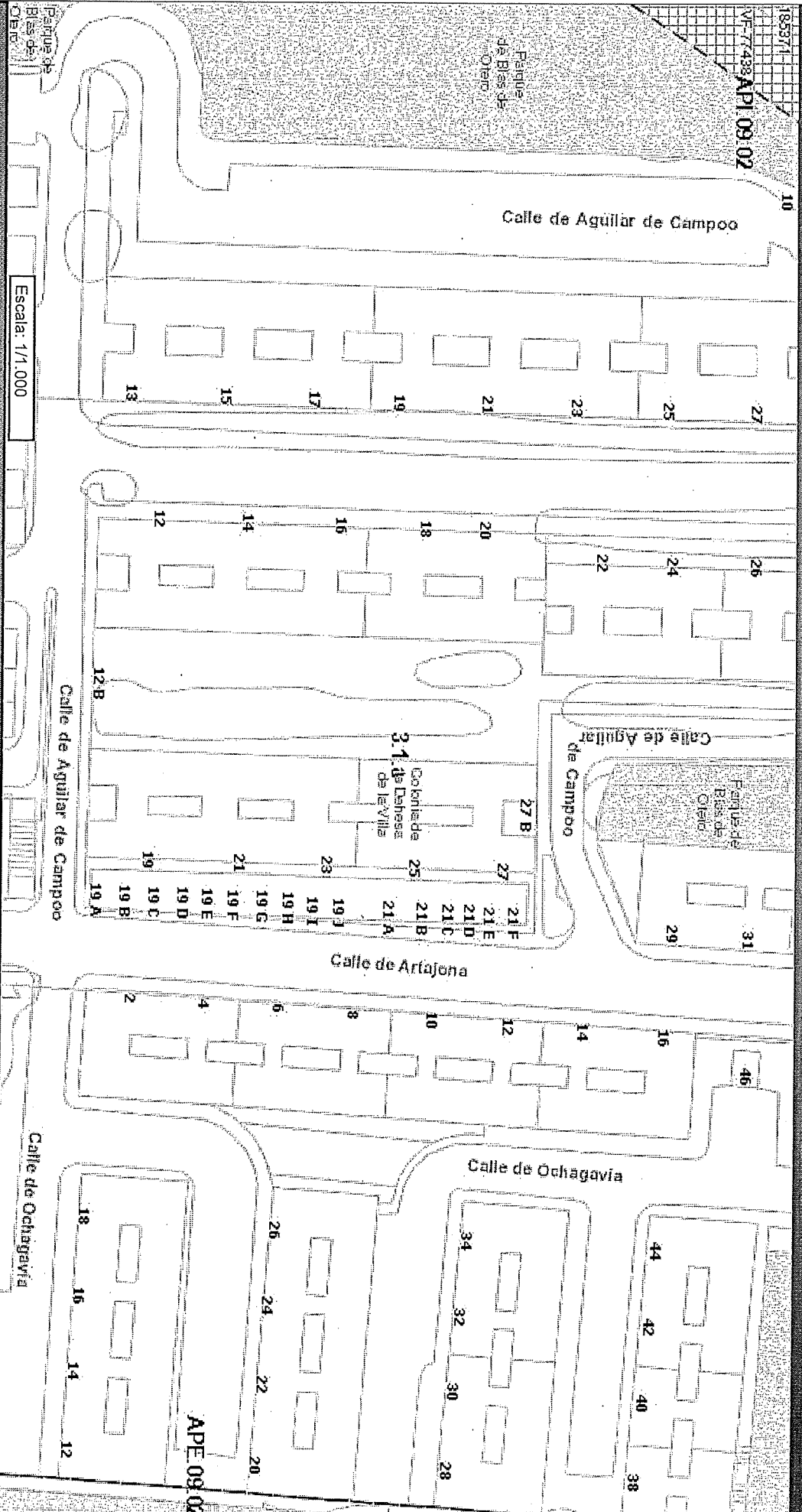
Número de planar: **1**  
Código: JRB/LMB  
Escala: 1/1000

ZONA DE CONSULTA  
 PARCELAS DE TITULARIDAD MUNICIPAL

ESTARA



PP.3337 Y 3340 DEL 2016



Proyección: UTM  
 Parámetros: Desplazamiento: 55000000  
 Meridiano Central: -2  
 Factor Corrector: 0,9999800

Origen de Longitudes: D  
 Unidad Lineal: Metros (m)  
 Sistema de Coordenadas: Geográficas  
 Nombre: GCS\_Europeo\_1950  
 Unidad Angular: Grados (0,017453292519943295)

Mediano Central: Geográfico (0,0)  
 Datum: European Datum 1950  
 Elipsoid: International (1924 (Hayford))  
 Semieje mayor: 6378388  
 Semieje menor: 6356811,5451279495

