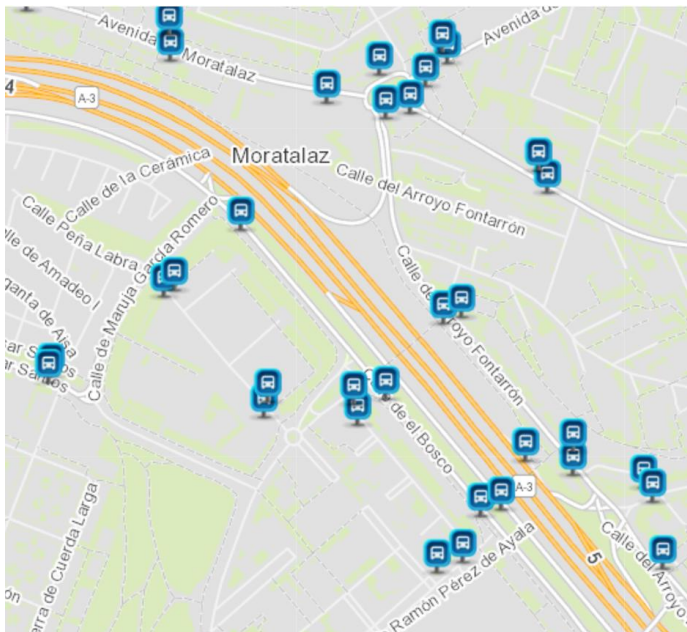


Metro de Madrid y Numancia



EMT y Numancia (línea 141) para tomar cualquier otra línea hay que cruzar la A3!



Rutas sugeridas y tiempos DE TRAYECTO, a los que hay sumar los 20 minutos entre cada bus:

Logo EMT Madrid

Inicio EMT Bus EMT Movilidad EMT Aparcamientos Aeropuerto Atención al cliente

CALLE SIRIO, 2


Preferencia de selección Ahora

VER RUTA

RUTA RECOMENDADA DESDE LAS CALLE MARISMAS, 2 HASTA CALLE SIRIO, 2

TIEMPO TOTAL ESTIMADO DEL TRAYECTO: 37 MINUTOS.

Desde calle marismas, 2; caminar 37 minutos hasta calle sirio, 2.

 **1 CAMINAR**

Logo EMT Madrid

Inicio EMT Bus EMT Movilidad EMT Aparcamientos Aeropuerto Atención al cliente

- Mi autobús
- Mi línea
- Mi itinerario**
- Navega por Madrid
- Incidentes

Trayecto recomendado

calle las marismas

avenida de la albufera

COINCIDENCIAS

Coincidencias

CALLE MARISMAS, 2

AVENIDA ALBUFERA, 1


Preferencia de selección Ahora

VER RUTA


RUTA RECOMENDADA DESDE LAS CALLE MARISMAS, 2 HASTA AVENIDA ALBUFERA, 1

TIEMPO TOTAL ESTIMADO DEL TRAYECTO: 19 MINUTOS.


Desde calle marismas, 2; caminar hasta parada 3319 MARISMAS-MARUJA GARCIA ROMERO, línea 141.

 **1 CAMINAR**

19 minutos en autobús (línea 141) hasta parada 1979 PUENTE DE VALLECAS.

 **2 EN BUS**

Desde parada 1979; caminar 0 minutos hasta avenida albufera, 1.

 **3 CAMINAR**

Inicio EMT Bus EMT Movilidad EMT Aparcamientos Aeropuerto Atención al cliente

Mi autobús
Mi línea
Mi Itinerario
Navega por Madrid
Incidencias

Trayecto recomendado

calle las marismas
puente de vallecas

COINCIDENCIAS

COINCIDENCIAS
CALLE MARISMAS, 2
ESTACION METRO PUENTE DE VALLECAS

Preferencia de selección Ahora

VER RUTA

RUTA RECOMENDADA DESDE LAS CALLE MARISMAS, 2 HASTA ESTACION METRO PUENTE DE VALLECAS

TIEMPO TOTAL ESTIMADO DEL TRAYECTO: 19 MINUTOS.

Desde calle marismas, 2: caminar hasta parada 3319 MARISMAS-MARUJA GARCIA ROMERO, línea 141.

1 CAMINAR

19 minutos en autobús (línea 141) hasta parada 1979 PUENTE DE VALLECAS.

2 EN BUS

Desde parada 1979: caminar 0 minutos hasta estación metro puente de vallecas.

3 CAMINAR

Inicio EMT Bus EMT Movilidad EMT Aparcamientos Aeropuerto Atención al cliente

Mi línea
Mi Itinerario
Navega por Madrid
Incidencias

calle las marismas
plaza del encuentro

COINCIDENCIAS

COINCIDENCIAS
CALLE MARISMAS, 2
PLAZA ENCUENTRO, 1

Preferencia de selección Ahora

VER RUTA

RUTA RECOMENDADA DESDE LAS CALLE MARISMAS, 2 HASTA PLAZA ENCUENTRO, 1

TIEMPO TOTAL ESTIMADO DEL TRAYECTO: 24 MINUTOS.

Desde calle marismas, 2: caminar 9 minutos hasta parada 1986 SIERRA TOLEDANA-PATIO SANTIAGO, línea 8.

1 CAMINAR

10 minutos en autobús (línea 8) hasta parada 3354 AV.MORATALAZ-ARROYO FONTARRON. Número de paradas a recorrer en esta línea: 4.

2 EN BUS

1. SIERRA TOLEDANA-PATIO SANTIAGO - 1986

Tiempos de espera en la parada 1986

Línea	Tiempo de espera
113 - CIUDAD LINEAL	12min -> 20 min
8 - VALDEBERNARDO	13min -> 20 min

2. AV.MORATALAZ-PZA.CORR.ALONSO AGUILAR - 5472
3. AV.MORATALAZ-PARQUE DARWIN - 834
4. AV.MORATALAZ-ARROYO FONTARRON - 3354

Desde parada 3354: caminar 5 minutos hasta plaza encuentro, 1.

3 CAMINAR

141 - ATOCHA RENFE-BUENOS AIRES

Q BUSCAR

Trayecto y horarios: Ida - Vuelta

ATOCHA RENFE-BUENOS AIRES

BUENOS AIRES-ATOCHA RENFE



Paradas de la línea 141 Sentido BUENOS AIRES-ATOCHA RENFE

Consulta el tiempo de espera de la parada que desees, pinchando sobre ella

BUENOS AIRES - 5671
PIO FELIPE-BENJAMIN PALENCIA - 2516
RAMON PEREZ DE AYALA-BENJAMIN PALENCIA - 3328
RAMON PEREZ DE AYALA - EL BOSCO - 3326
RAMON PEREZ DE AYALA N° 60 - 3324
MARISMAS-RAMON PEREZ DE AYALA - 3322
MARISMAS-MARUJA GARCIA ROMERO - 3320

Tiempos de espera en la parada 3320

Línea	Tiempo de espera
141 - ATOCHA RENFE	8min - >20 min

BALTASAR SANTOS-PTO.NAVACERRADA - 3318
BALTASAR SANTOS-SIERRA TOLEDANA - 3332
SIERRA TOLEDANA-BALTASAR SANTOS - 3331
SIERRA TOLEDANA-C° VALDERRIBAS - 3316
C° VALDERRIBAS-DR.SALGADO - 3329
AV.PEÑA PRIETA-MENDIVIL - 1981
PUENTE DE VALLECAS - 1979
AV.CDAD.BARCELONA-M30 - 2057
CIUDAD DE BARCELONA-SECO - 1411
PACIFICO - 1409
JUNTA MUNICIPAL RETIRO - 1407
MENENDEZ PELAYO - 1405
BASILICA DE ATOCHA - 1403
ATOCHA RENFE - 5717

📍 Líneas que pasan por...

Localización

Tipo de línea

Distancia (metros)

Fecha y hora



Ahora

Q BUSCAR



TRAYECTO RECOMENDADO

VOLVER

DIRECCIÓN:

● CALLE MARISMAS 12 28038
↓ ESTACION METRO SERRANO

Fecha: 16-10-2017

Horario: 21:09

TRAYECTO:

49 minutos



TRAYECTO RECOMENDADO

VOLVER

DIRECCIÓN:

● CALLE MARISMAS 12 28038
↓ ESTACION METRO BARRIO...

Fecha: 16-10-2017

Horario: 21:09

TRAYECTO:

82 minutos



EMT Inicio EMT Bus EMT Movilidad EMT Aparcamientos Aeropuerto Atención al cliente

Mi itinerario EMT Bus Mi itinerario

- Mi autobús
- Mi línea
- Mi itinerario**
- Navega por Madrid
- Incidencias

Trayecto recomendado

calle las marismas
metro estrella

COINCIDENCIAS

CALLE MARISMAS, 2
ESTACION METRO ESTRELLA

Preferencia de selección ahora

QUER RUTA

RUTA RECOMENDADA DESDE LAS CALLE MARISMAS, 2 HASTA ESTACION METRO ESTRELLA

TIEMPO TOTAL ESTIMADO DEL TRAYECTO: 31 MINUTOS.

Desde calle marismas, 2: caminar 31 minutos hasta estacion metro estrella.

1 CAMINAR

TRAYECTO RECOMENDADO

VOLVER

DIRECCIÓN:

CALLE MARISMAS 12 28038
 HOSP. GENER. UNIV. GRE...

Fecha: **16-10-2017**

Horario: **21:09**

TRAYECTO: **36 minutos**