

Guetaria; Calle para la convivencia y la memoria

1. Introducción

En este documento se describen brevemente las adaptaciones que se proponen hacer para transformar la calle, se intenta incorporar información para describir la propuesta.

2. Descripción de elementos a incorporar

Con carácter general, las adecuaciones en la calle y los elementos a incorporar son los siguientes:

Elementos a incorporar:


- Banco



- Acera



- Alcorque



- Árbol



- Arbustos



- Adecuación del paso de peatones



- Farola para peatones



- Papelera



- Fuente de agua potable



Esto son solo símbolos para situar sobre el plano, no hacen alusión a diseños ni tamaños concretos, normalmente se incorporará lo que se disponga de suministros para las calles de la ciudad, aunque hacemos algunas anotaciones y sugerencias:

- Bancos: En el barrio disponemos de bancos en las plazas, pero se encuentran muy distantes unos de otros, de modo que en el momento en que son más de 3 o 4 personas ya es difícil incorporarse a la tertulia de un grupo puesto que el siguiente banco se encuentra a 10 o 20 metros de distancia. Lo que se propone aquí es que

en la medida de lo posible se dispongan bancos a poca distancia, en línea, en L, en U o enfrentados, de modo que se mantenga una distancia prudencial pero que permita mantener una conversación entre bancos.

- **Acera:** En un par de sitios se propone hacer un poco de acera para colocar los bancos y facilitar el acceso a estos, aunque en la propuesta no se pretende hacer un solado general que es innecesario y acumula mucho calor en verano que por las noches es irradiado evitando el alivio que un suelo vegetal aporta.
- **Alcorques:** En el barrio desde hace mucho tiempo hemos sufrido un proceso continuo de tapado de alcorques para el que no encontramos ninguna justificación, por ejemplo, las hileras de aparcamiento en batería tenían cada 4 coches un alcorque y un árbol, en las plazas y espacios entre bloques también había bastantes, ahora hay menos, pero bastante mas grandes. No tienen el mantenimiento anual que requieren y que ha sido aprobado en la Junta Municipal, esperamos que se realice el necesario mantenimiento, primero por seguridad y después por contar con un arbolado saludable y al servicio de los vecinos. En esta propuesta pedimos que se abran un conjunto discreto y escueto de alcorques para dar servicio de sombra y mitigación de calor en puntos muy determinados.
- **Arboles:** Solicitamos la plantación de unos pocos árboles en los alcorques anteriores, esperamos que se elijan especies bien mantenidas y no problemáticas: Almez, acacia, olmo, fresno, taray, etc...
- **Arbustos:** Los arbustos requieren poco mantenimiento y colocados en lugares adecuados mitigan el calor y alejan la imagen áspera de páramos y desiertos, solicitaremos en un par de puntos arbustos de poco mantenimiento: Majuelo, rosal, celindo, adelfa, abelia, fotinia, etc...
- **Pasos de peatones:** Antes del verano en el asfaltado de la calle Guetaria, se han elevado 2 pasos de cebrá, el que está al principio de la calle Gainza, y el que está frente a la calle Segura, consideramos que esta actuación ha sido adecuada pero incompleta, quizás deberían haberse elevado todos, facilitando y priorizando el paso de los peatones, y sobre todo con cochecitos, carros, tacatás, etc... Además, los pasos de cebrá necesitan que la señalización sea clara, evidente y redundante, lo que haga falta por la seguridad, como la instalación de una farola como la que recientemente se ha instalado en el paso de cebrá frente a la Calle Deva. Por último, una vez que se han ampliado las aceras restando plazas de aparcamiento, aparentemente para facilitar la visibilidad, se podrían haber hecho alcorques y haber puesto un árbol.
- **Farola para peatones:** En algunos puntos oscuros será necesario que se instale alguna farola y es de agradecer que la instalación de esta se haga alumbrando hacia el paso de las personas en lugar de los coches aparcados como en algunas ocasiones se hace.
- **Papelera:** Aunque en general parece que hay un número suficiente de papeleras, en algunos determinados lugares se necesita alguna unidad más.
- **Fuente de Agua potable:** Se instaló hace no mucho tiempo una fuente en la parte alta de la calle Guetaria, esquina con Beasaín, pero estaría bien que al principio de la calle se instalara otra.

3. Detalle de cada sección de la calle Guetaria

En este apartado indicamos los detalles solicitados en este proyecto, para ello se van recorriendo los distintos sectores o zonas de la calle dónde se solicita, se adjunta una foto actualizada, se relaciona la lista de elementos a incorporar y un pequeño plano con la situación aproximada.

1. Junto a Cestona, frente a Gainza

Recientemente se ha remodelado el paso de cebra y la acera y ha quedado francamente bien, muy limpio, prácticamente un solar que hay que complementar con:

- 2 bancos en línea
- Fuente de agua potable
- Alcorque
- Árbol



En primer plano se ve el espacio ideal para un alcorque, no molestará y el árbol aliviará.

Lugar adecuado para poner 2 bancos y una fuente:

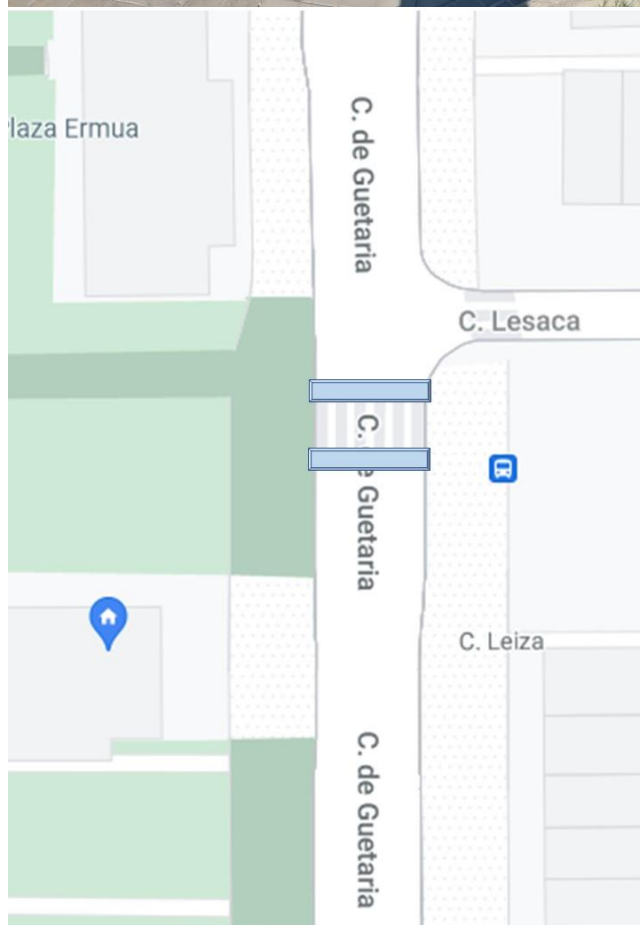




2. Paso de peatones junto a Lesaca

Justo debajo de la parada del autobús hay un paso de cebra en el que se producen muchas situaciones de peligro, cuándo los vehículos van subiendo la cuesta no suele haber problema, además hay una banda reductora de velocidad, pero en sentido de bajada se producen diariamente situaciones de peligro, principalmente cuándo se para el autobús y los vehículos rebasan sin tener visibilidad completa del paso de peatones. Todos los días hay situaciones de peligro.

Debe señalizarse y elevarse para que quede bien visible y evitar que bajen los vehículos con exceso de velocidad.



3. Esquina con Leiza y paso de peatones

Recientemente se han remodelado las esquinas y las aceras junto a los pasos de peatones, pero a pesar de que se ha cambiado zona asfaltada por acera, no se ha abordado ninguna medida en un paso de peatones muy transitado y en el que a diario se producen muchas escenas de peligro por los vehículos que no respetan el paso. Este debe ser elevado y señalizado para que tenga una demarcación más clara de que está a la altura del peatón y para que este lo use con prioridad.

En el lado de los pares, se debería reforzar el alumbrado con una farola apuntando al paso de peatones, y en el otro lado ha quedado un excelente espacio para poner un árbol y un banco.

En este tramo las necesidades son:

- Adecuación del paso de peatones
- Farola
- 1 banco
- 2 alcorques
- 2 árboles
- 1 papelera



En este hueco que ahora hay acera, hace tiempo hubo un alcorque que fue tapado, ahora hay un excelente espacio para un árbol nuevo cuya sombra incluso reducirá la temperatura en la parada del 60.

En la siguiente foto se puede ver el espacio ganado a los vehículos y que puede ser completado con un banco a la sombra de un nuevo árbol, es un lugar de paso a la galería comercial dónde se va a apreciar mucho poder descansar.



4. Esquina con Ichaso

Hace poco se ha desmontado el kiosco de la ONCE y se ha solado completamente este lugar dejando un solar que, estando en un lugar central del barrio, solo está pendiente de dotarlo para la convivencia.

- 3 bancos formando una L
- 2 amplios alcorques flanqueando el espacio
- 2 árboles
- Arbustos
- Farola para las personas
- 1 papelera



En la foto superior se ve el espacio desde el principio de la calle Ichaso.

En la acera de enfrente de Guetaria, se ve el lugar preferente que ocupa una estupenda farola que se encarga de iluminar los vehículos aparcados. Debería alumbrar hacía el paso de las personas.





5. Amplias esquinas con Calle Deva

En la acera de los impares, después del número 43 y hasta casi la esquina con la calle Deva, hay un tramo de acera muy estrecho que además tiene a veces la complejidad de los vehículos que aparcan metiéndose demasiado en la acera.

Es necesario ensanchar medio metro la acera justo en este tramo, desde los cubos de basura hasta la esquina, dejando plazas de aparcamiento para coches no muy largos y evitando que el paso quede bloqueado para las personas.



En la otra esquina de Deva con Guetaria se ha realizado un espectacular solado, en el que otra vez solo ha quedado pendiente de dotarle de mobiliario para la convivencia y de vida vegetal que lo haga utilizable, se necesitan:

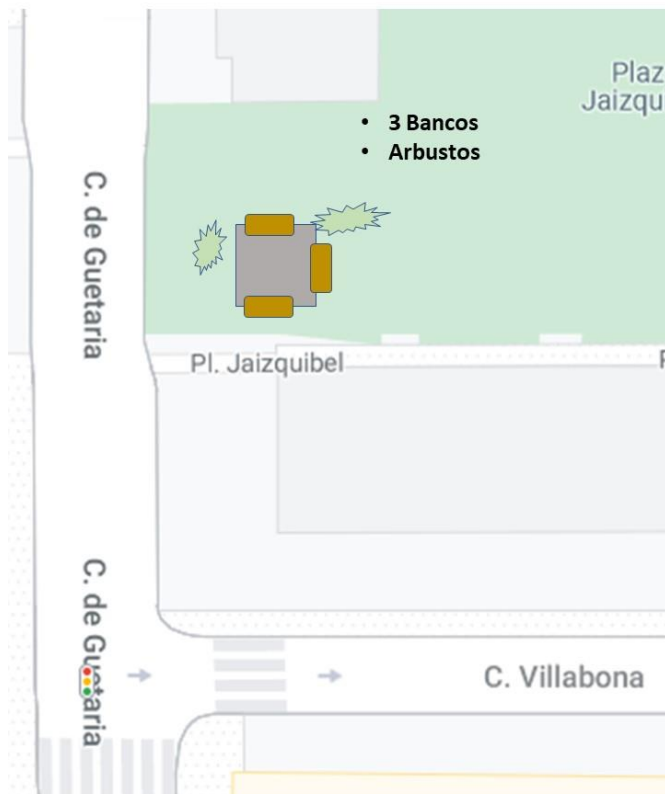
- 3 bancos en L
- 2 alcorques
- 2 arboles
- arbustos



6. Esquina de Guetaria 47

Se trata de un lugar muy sombreado por los árboles que dispone y porque afortunadamente sigue sin solarse el suelo, lo que hace que se acumule menos el calor en verano, es un espacio excelente para las tertulias de los mayores, en un lugar de paso sin estar en el paso. Solo necesita que se instalen 3 bancos en U sobre un espacio mínimamente solado:

- 3 bancos en U
- Solado para los bancos
- Arbustos



7. Esquina con la calle Regíl

Hay espacio más que de sobra para albergar un alcorque y un árbol, en línea con el resto de la calle Guetaria:

- Alcorque
- Árbol



8. Esquina con la calle Alzola

Hay espacio más que de sobra para albergar dos alcorques y dos árboles, uno en la ampliación de la acera junto al paso de peatones de la calle Alzola, y el otro junto al baño de la EMT:

- 2 alcorques
- 2 árboles



9. Esquina de calle Segura

Se trata del punto principal de paso para acceder al Centro Municipal de Mayores Arturo Pajuelo.

Recientemente se ha remodelado el paso de cebra y la acera y ha quedado francamente bien, pero como en otros casos un poco desolador. Junto al paso de peatones ha quedado un espacio excelente para poner un banco que van a agradecer mucho aquellos que llegan un poco pronto, antes de que abran el centro, o los que esperan la salida de sus familiares y/o amigos:

- 1 banco
- 2 alcorques
- 2 arboles



10. Tramo hasta la calle Beasaín

En la acera de los pares está la valla del huerto del Arturo Pajuelo, y en el lado de los impares se ha realizado una ampliación de la acera en la que otra vez se han olvidado de adecuar para que sea agradable, hay espacio más que de sobra para poner 4 alcorques y árboles junto a la calzada, y 2 bancos junto al césped. Quedando un paso estupendo que es muy utilizado por los vecinos de los pisos nuevos en la parte alta del barrio, y sin duda nos va a acercar más.

- 2 bancos en línea
- 4 alcorques
- 4 árboles



4. El muro de la principal

En nuestro barrio había muchos muros de granito. Se pusieron para afrontar los desniveles orográficos de la zona y para contener las tierras de arcillas expansivas en las que se levantaron las viviendas. Había muros de más de metro y medio, y también no excesivamente altos. Había muros cuya altura era ideal para sentarse en ellos. Estos muros lejos de aislarnos, segregarnos o impedirnos el paso, eran espacio de solidaridad, hermandad y libertad.

Eran puntos de encuentro de los adolescentes y jóvenes que traspasaban las plazas cercanas de sus viviendas para juntarse con los jóvenes de otras plazas.

Eran espacios de intersección, aprendizaje, sociabilidad, coqueteo, diversión, debate político, social, deportivo, cultural, etc.

En uno de los muros de la calle Guetaria –“La Principal”- se sentaba el joven Arturo Pajuelo, que fue asesinado por pertenecer a la Asociación de Vecinos del barrio y líder del Movimiento Ciudadano por una vivienda digna.

En los años ochenta, gracias a la lucha vecinal, se construyó en el mismo barrio, respetando el lineamiento estructural de su trama urbana, nuevas viviendas, tanto en altura como unifamiliares. Si bien, los muros desaparecieron. Unos se convirtieron en escombros y no pocos fueron sustraídos, llevados a chalés de lujo.

De la acción depredadora se han librado algunos pocos metros de muro de granito, los cuales actualmente se encuentran en una periférica y abandonada zona del barrio.

Al final de la calle Ichaso, en la calle Gainza quedan los restos de un antiguo muro de dónde creemos que, con una pequeña actuación de saneado y sustitución de la contención del terreno, se pueden sacar esas piedras que algunos reconocemos tan claramente como originales, y con estas poder hacer una replica del muro de la principal.



En recuerdo de aquellos espacios de libertad y socialización, y en homenaje de Arturo Pajuelo, **se solicita la construcción de un muro en el lugar original**, lado de los pares, entre las galerías y la calle Ichaso:



Evidentemente ahora no hay terrenos que contener, y montar un enorme muro no tiene sentido en los tiempos actuales, pero lo importante es recuperar el símbolo, la memoria y el homenaje, incluso colocando una placa conmemorativa, pero hacerlo con un diseño a la altura de los tiempos sin presente dificultades de seguridad, limpieza, utilidad, etc.

Entre los árboles actualmente no hay nada, y la distancia es de unos 6 metros, por tanto, se podría solar al ras de la acera, dejando un metro de distancia de cada árbol y daría para hacer 4 tramos de muro de poca altura, para sentarse, con las piedras recuperadas colocadas en la cara del muro que da a la calle, y bien enlucido por detrás para facilitar la limpieza de la parte del aparcamiento.

Solo quedaría reponer el quinto árbol al final de la fila que se secó hace años y ahí está el espacio disponible para plantar otro árbol.

Notas finales:

- Estas ideas se han plasmado con la mejor de las intenciones, con un análisis detallado, pero sin rigor técnico, por lo tanto, a la hora de llevarlo a la práctica nos gustaría participar en la revisión con los pertinentes expertos.
- El contenido de la placa homenaje en el muro debería ser consensuado en el seno de la Asociación de Vecinos Guetaria.